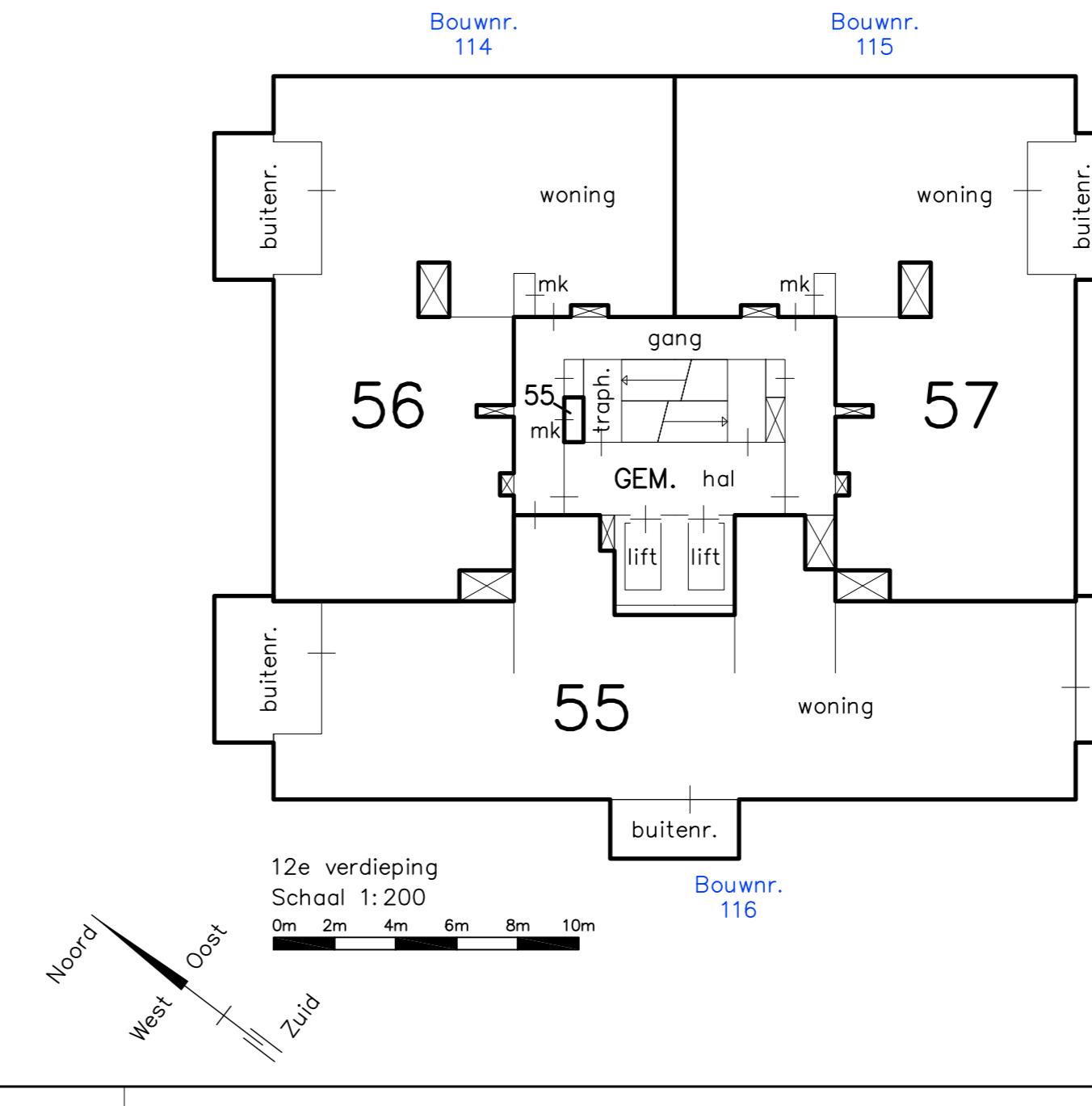
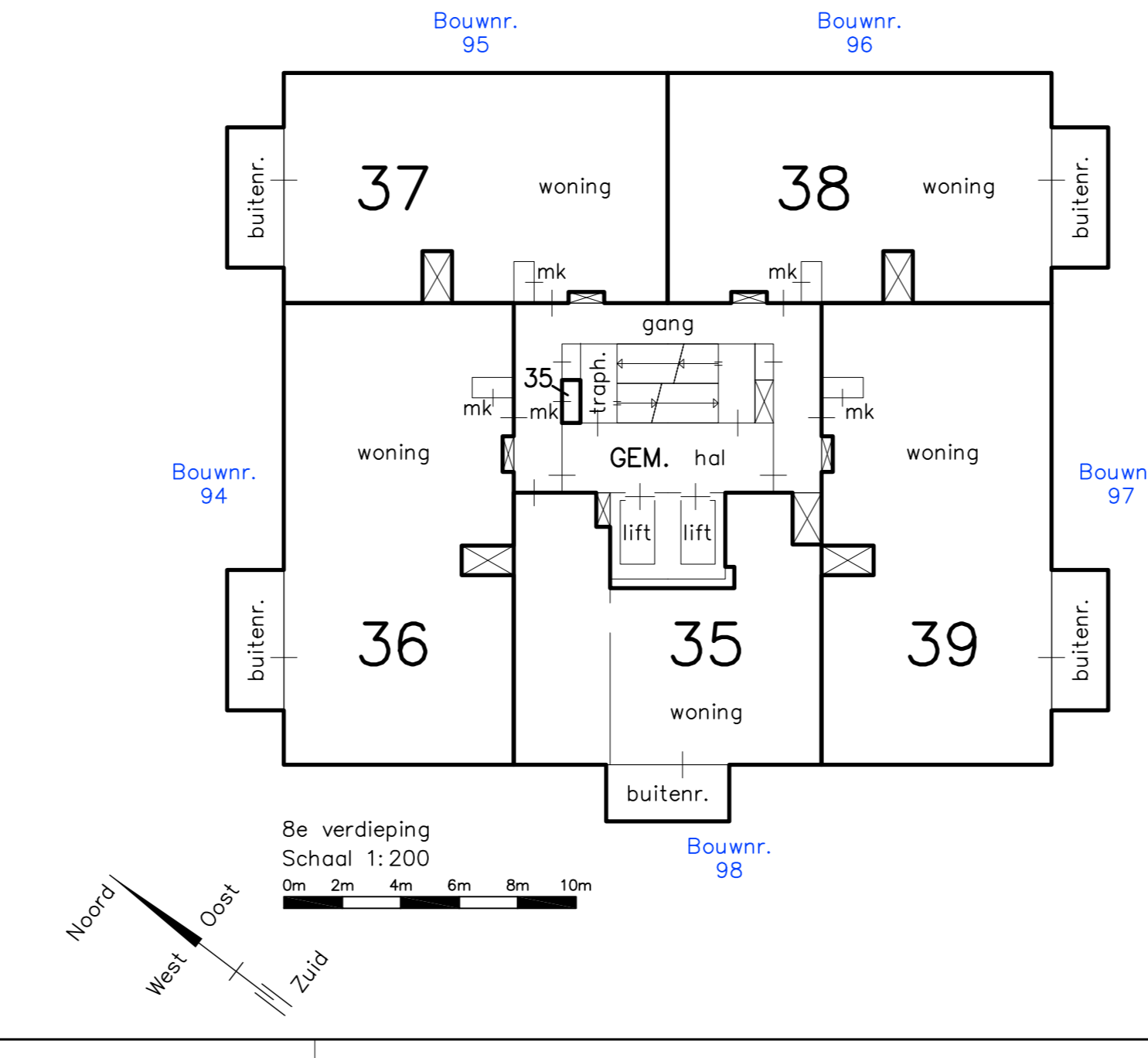
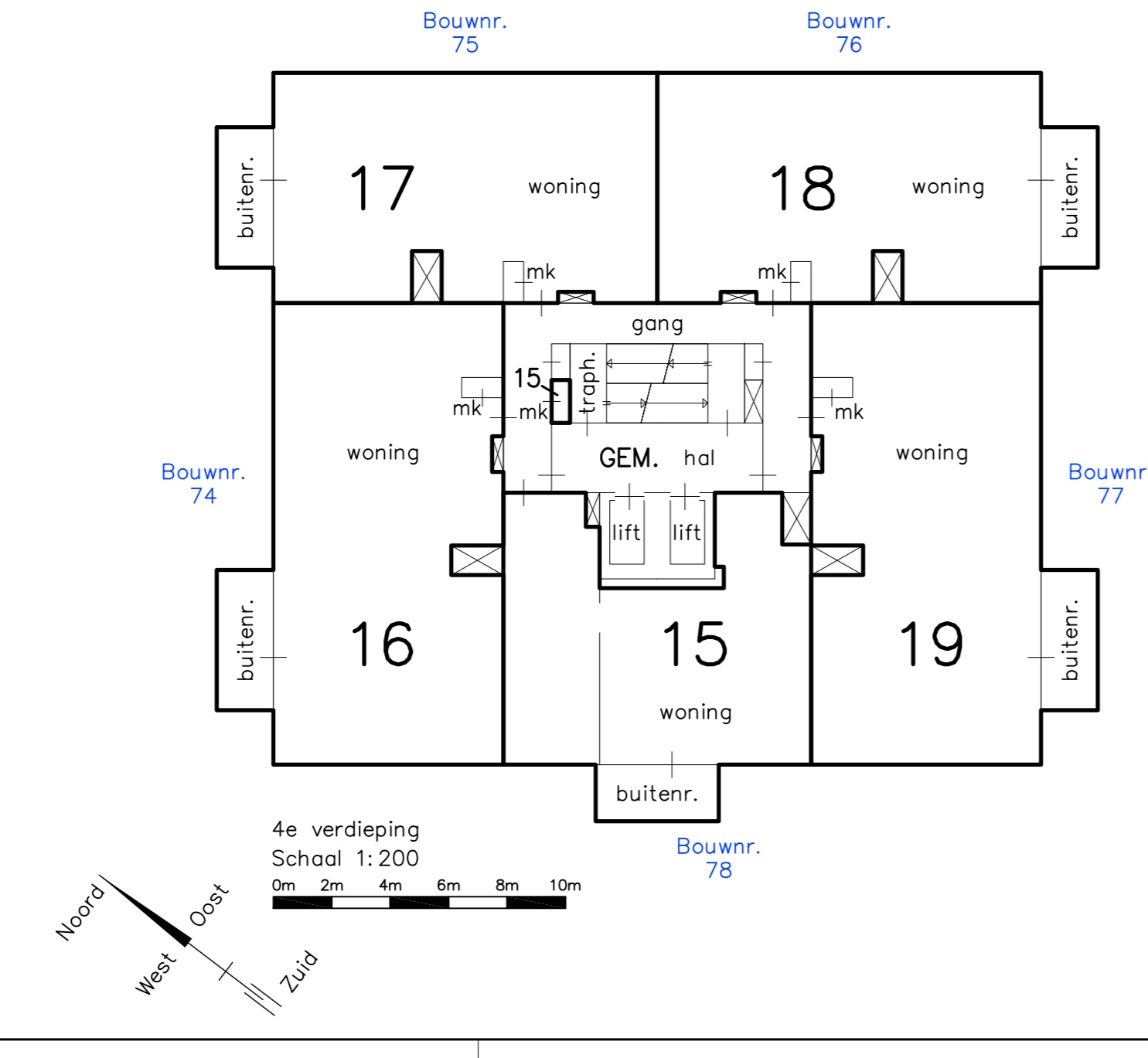
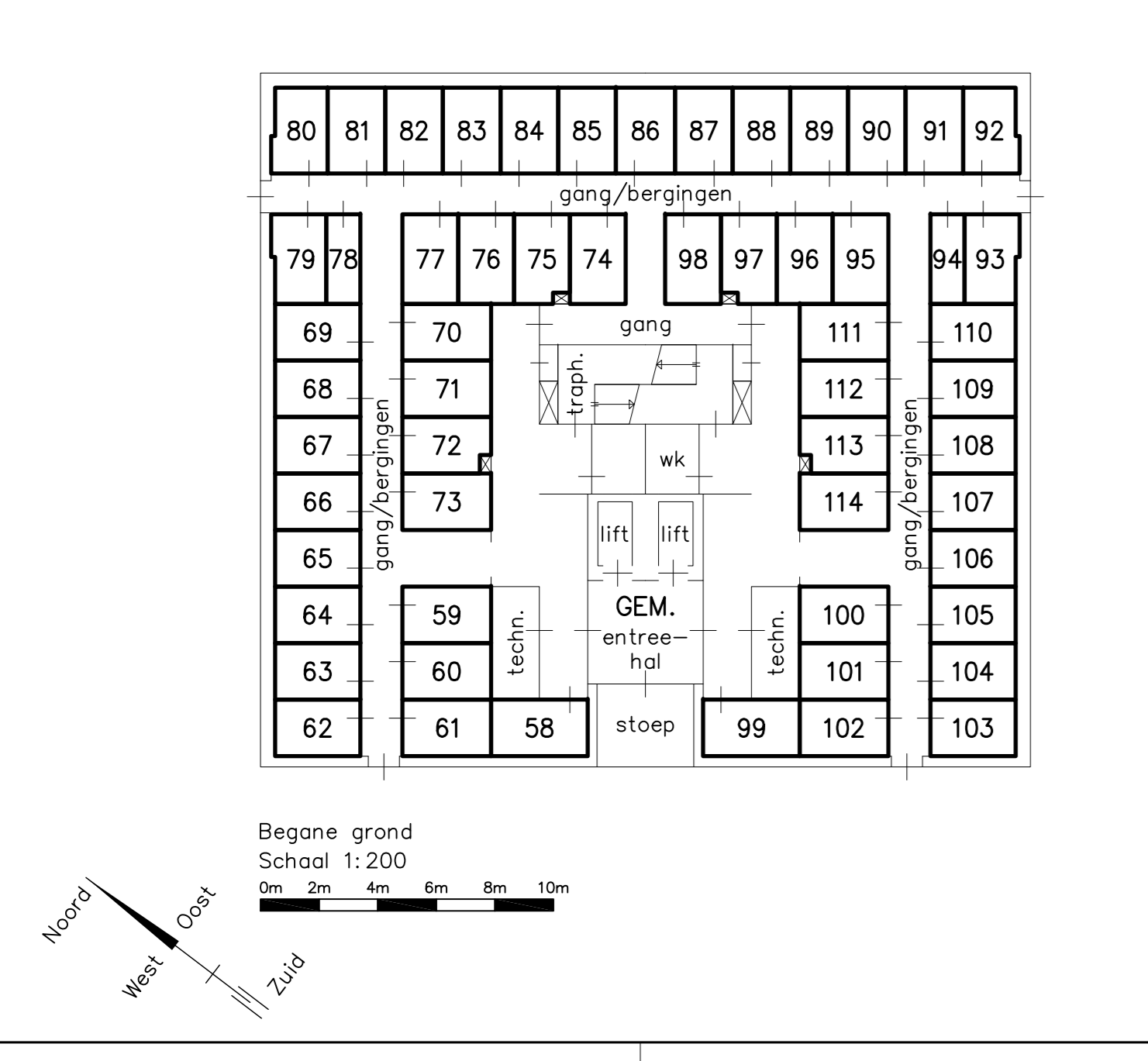
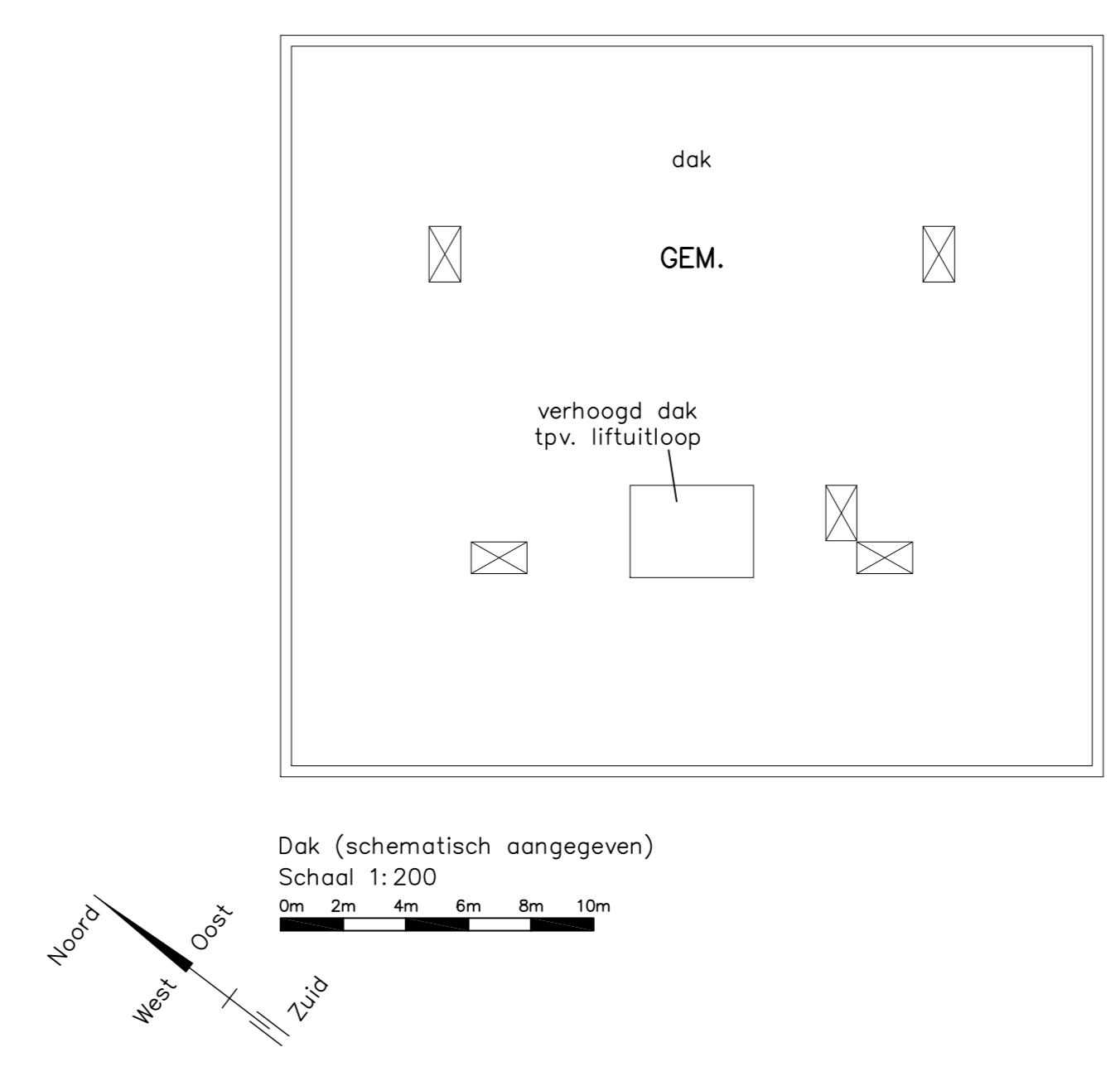
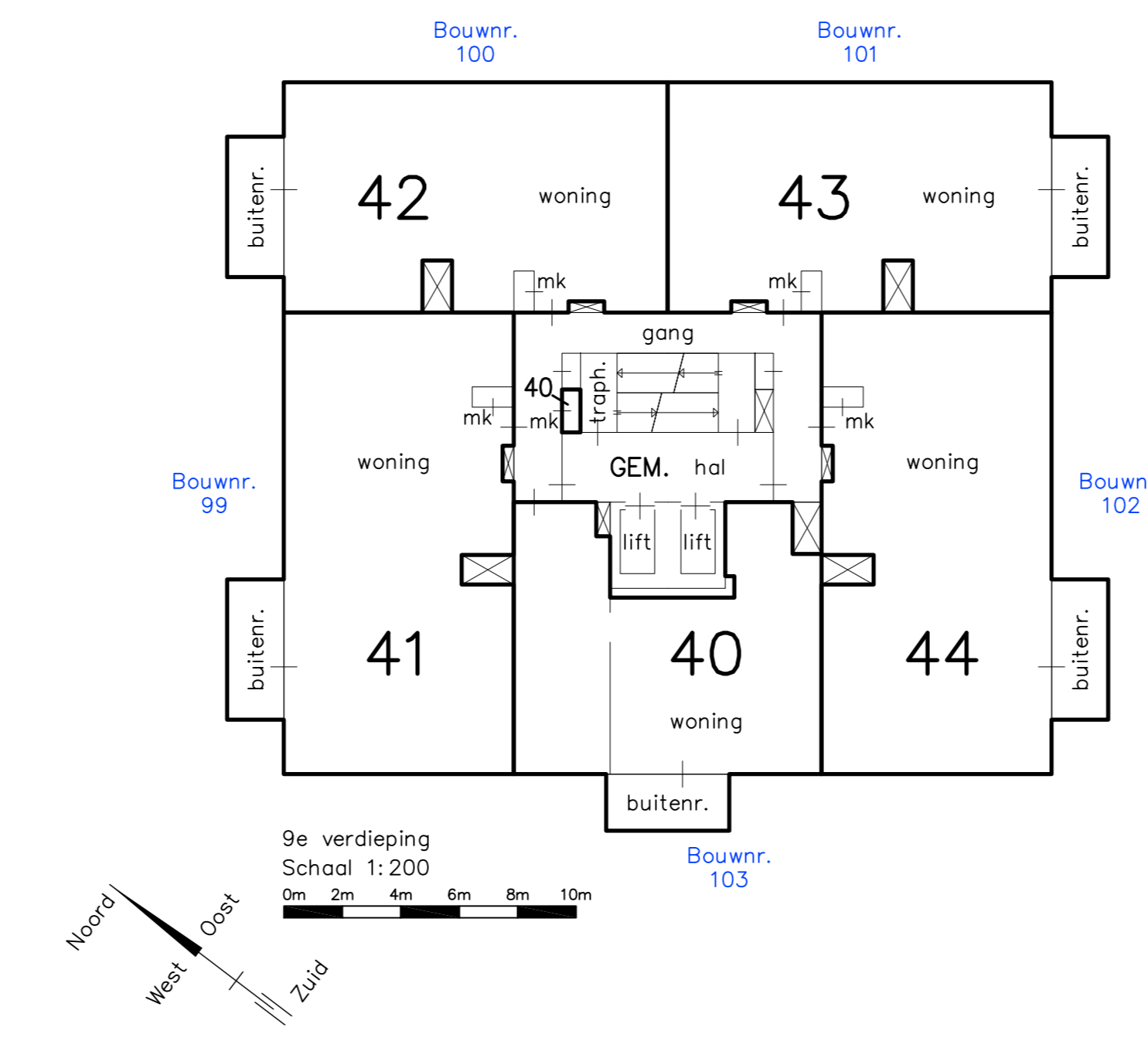
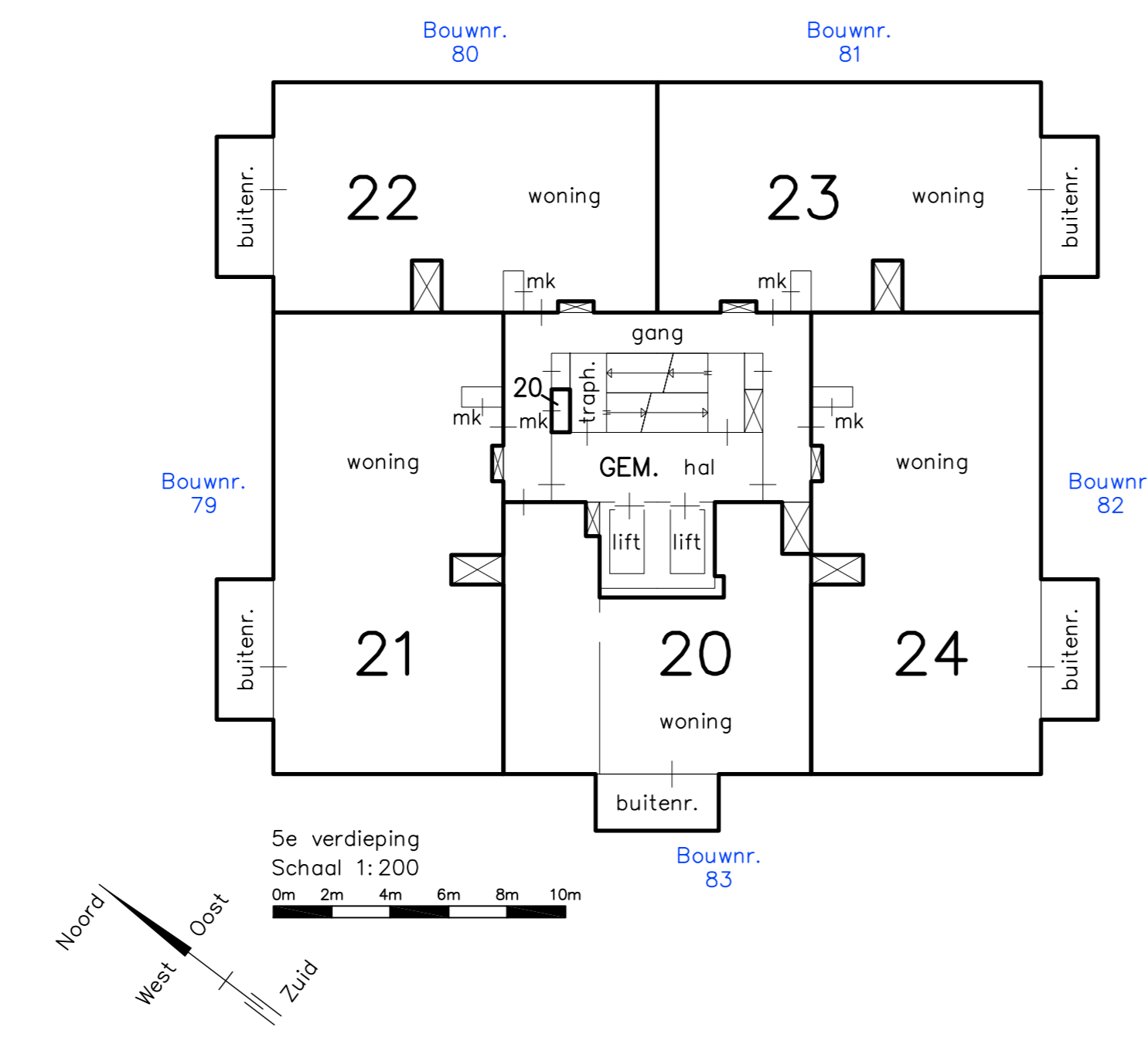
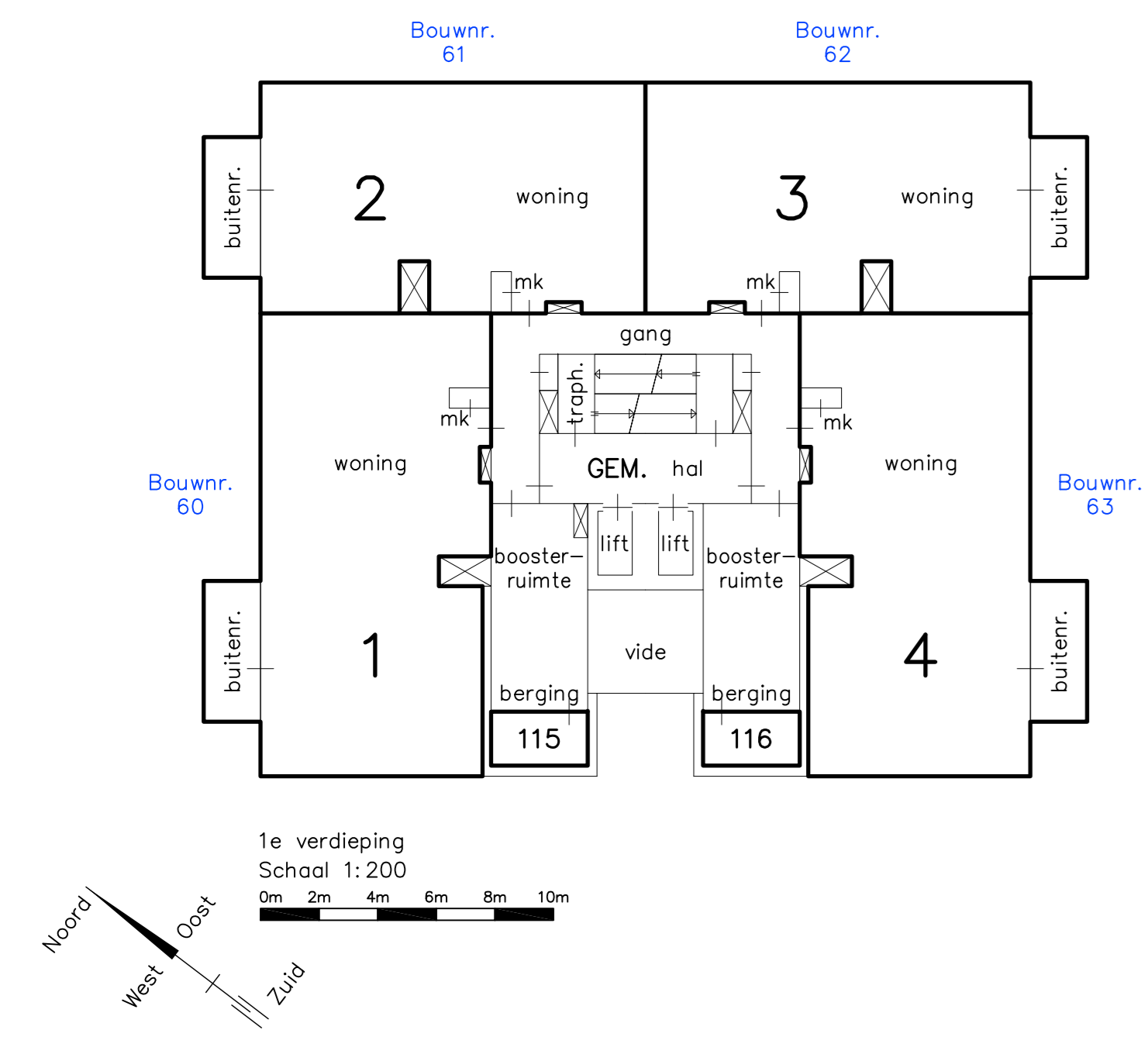
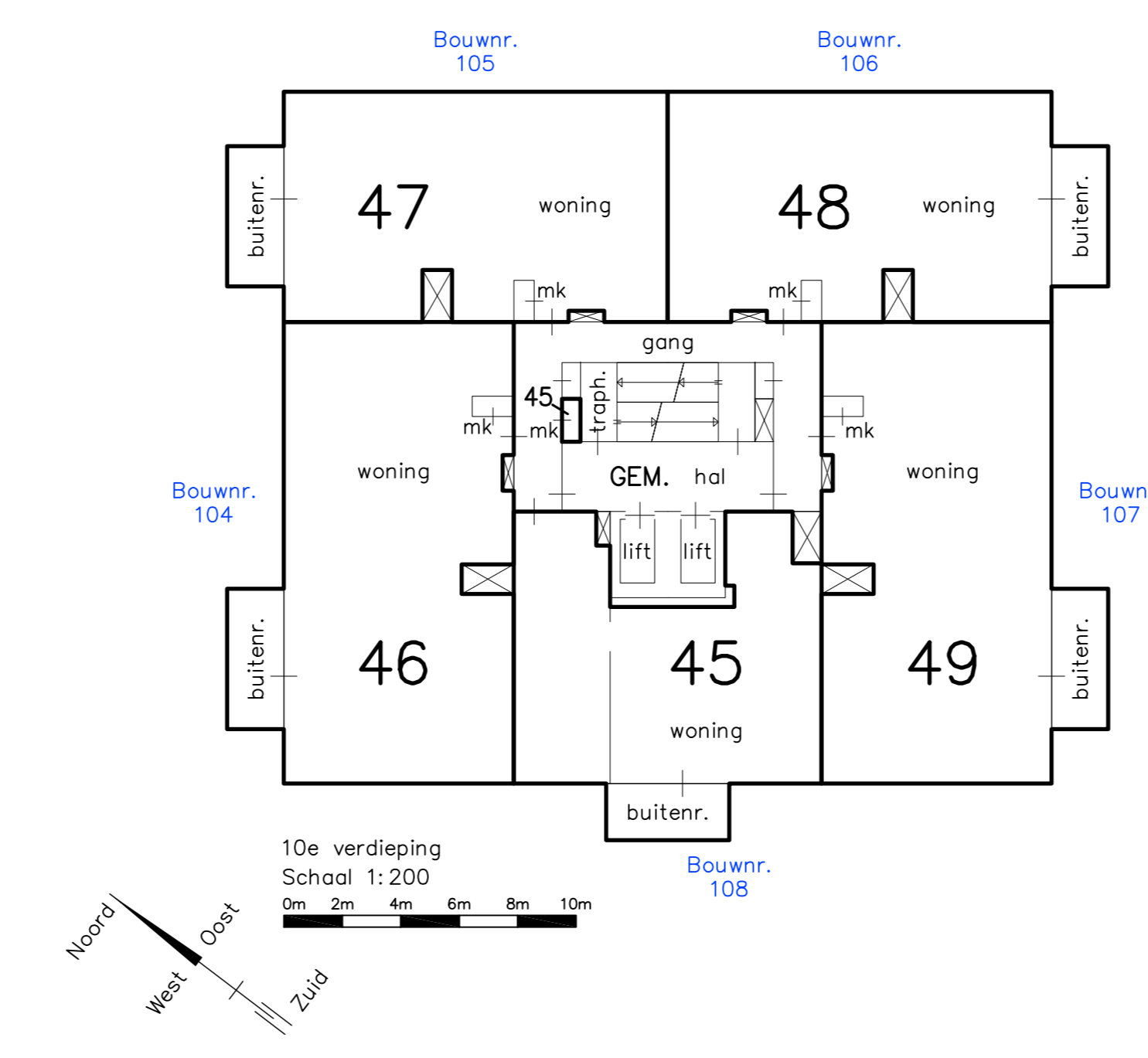
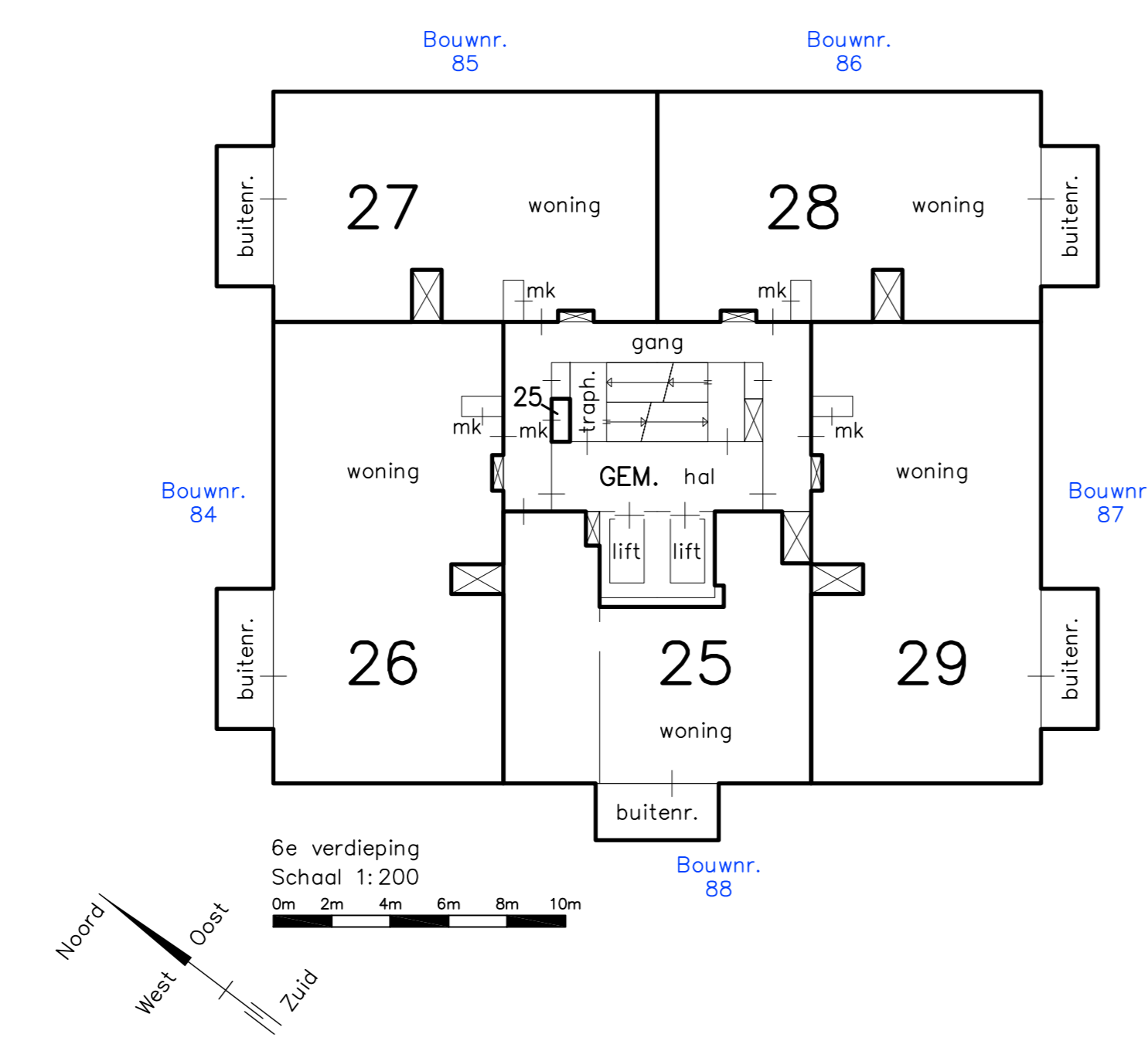
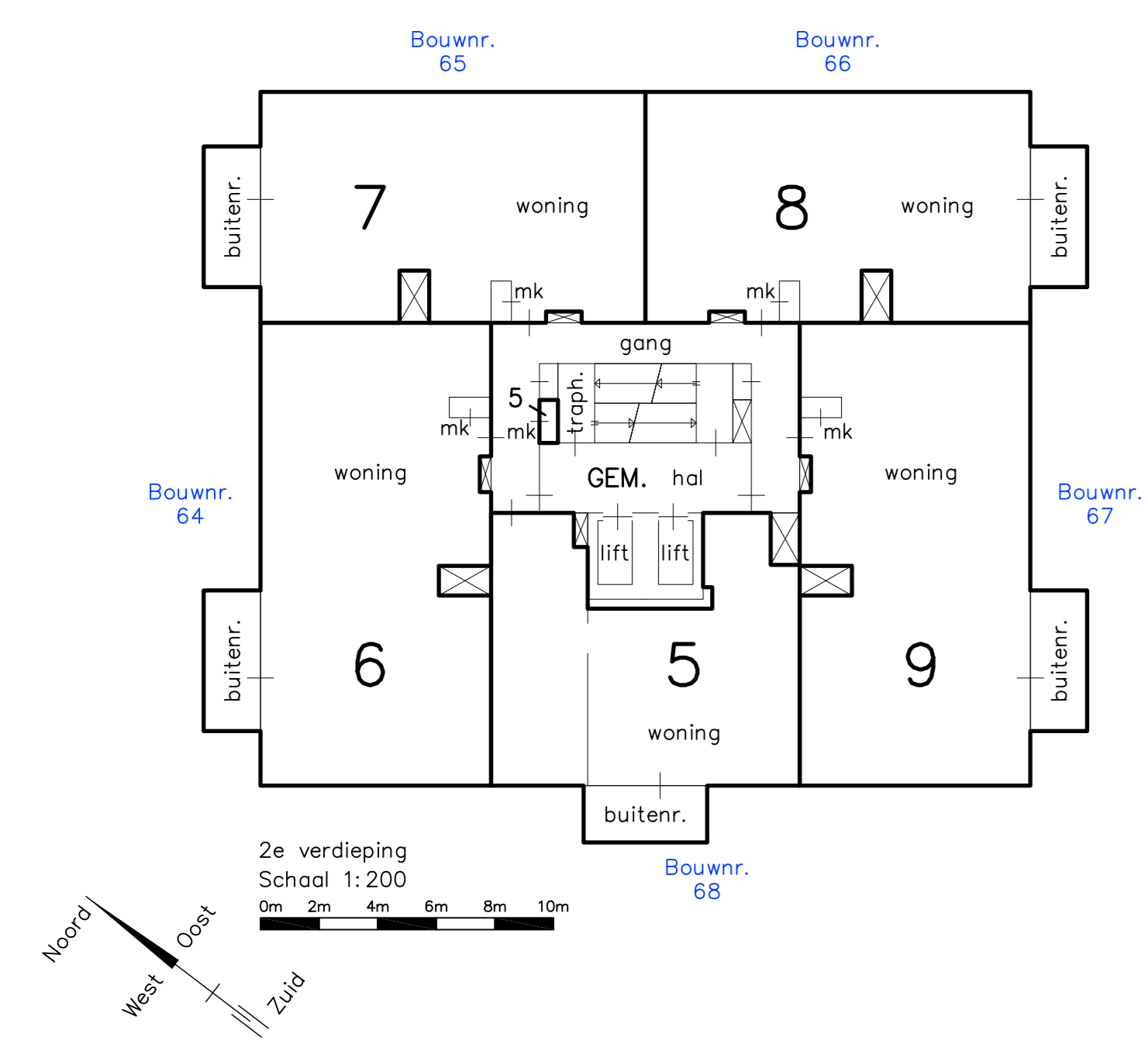
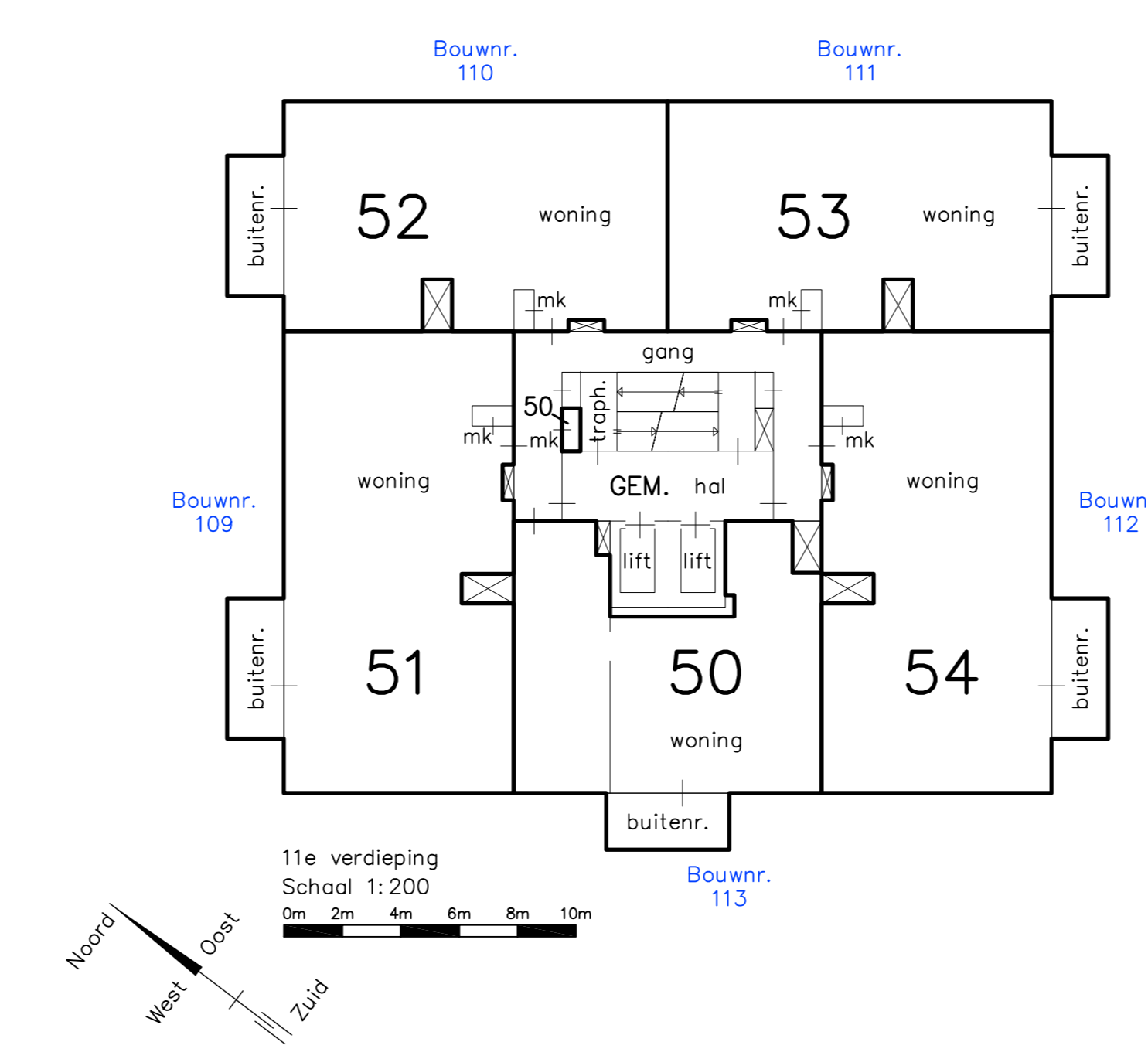
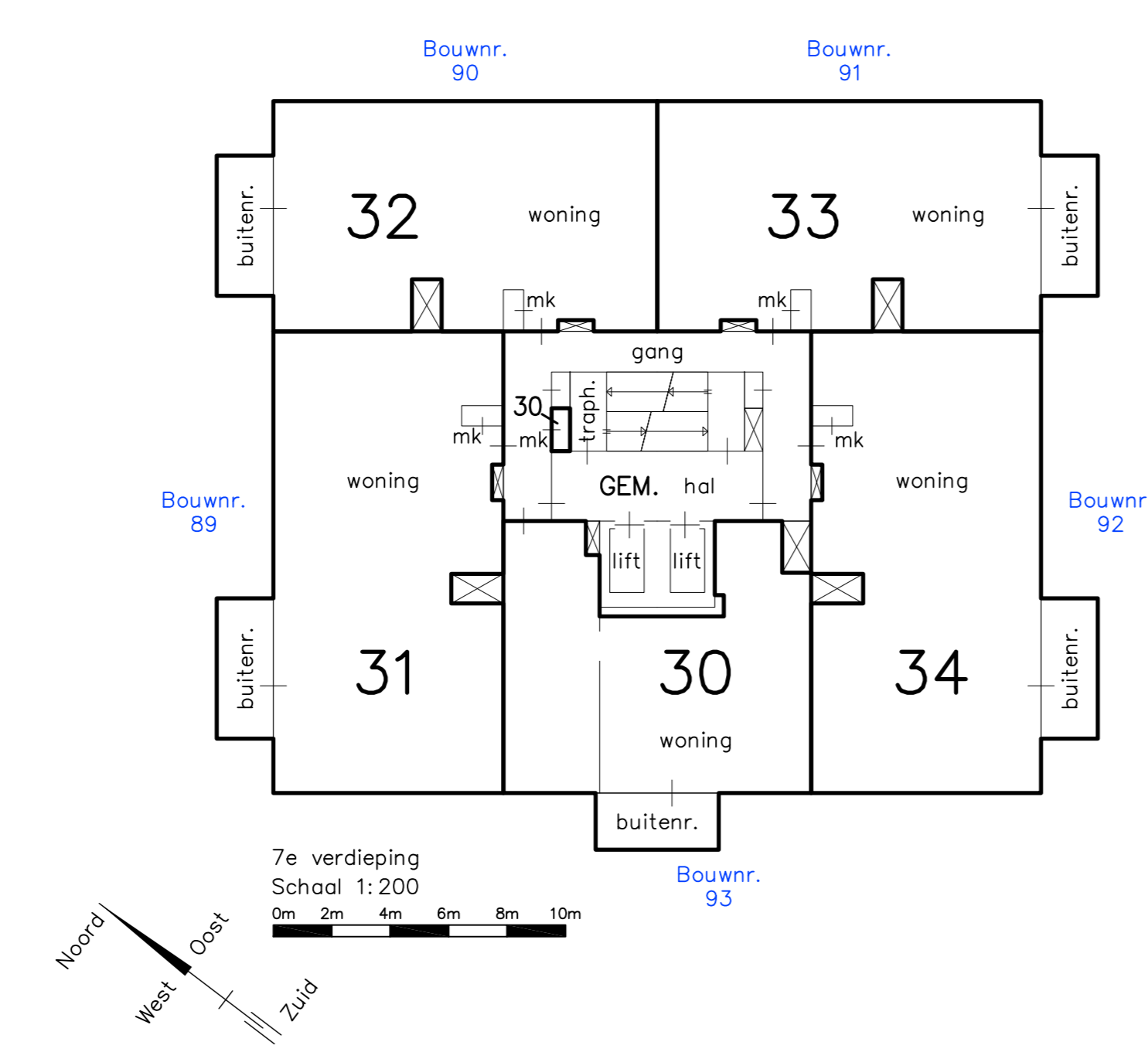
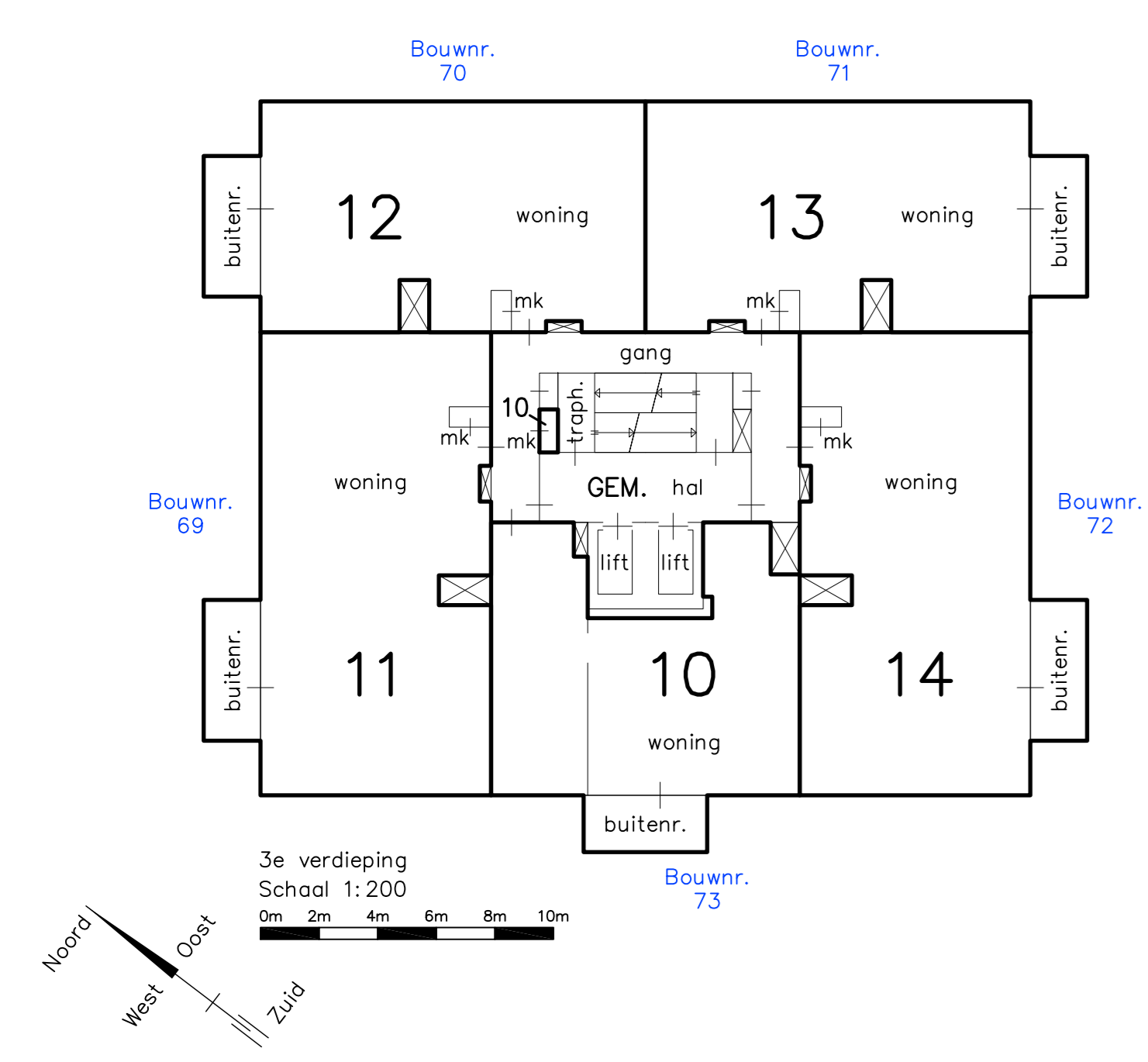


RENOVOOL:
 traph. = trappenhuis
 mk = meterkast
 wk = werkruimte
 buitenr. = buitenruimte
 GEM. = gemeenschappelijk
 } kanden

Toelichting:
 De in blauw en rood weergegeven teksten en opmerkingen (incl. bouw/huisnummers en straatnummers) zullen bij het definitief maken van de splitsingstekening verwijderd worden. Dit in verband met de regels en eisen van het Kadaster.



Opmerking:
 Kadastrale percelen/gegevens nog te ontvangen

Kadastrale gemeente : Ridderkerk
 Sectie : B
 Perceel :
 Kadastrale situatie
 Schaal 1:1000
 12345 = perceelnummer
 25 = huisnummer
 — = vastgestelde kadastrale grens
 — = voorlopige kadastrale grens
 — = administratieve kadastrale grens
 — = bebouwing

Splitsing:
 Appartementindex A1 t/m A57 = woningen (57 stuks, koop)
 Appartementindex A58 t/m A116 = bergingen (59 stuks)

Vorgenomen splitsing in 116 appartementsrechten van het kadastrale perceel:
 Gemeente : Ridderkerk
 Sectie : B
 Nummer(s) :

Gewaarmedikt : d.d.
 De notaris :

DEF. CONCEPT
 d.d. 09-09-2016

Kenmerk : 30251-S-N
 Project: De Schans Boeit te Ridderkerk - Woontoren Noord -

Splitsingstekening **KOOP** Blad 1 van 1

Opdrachtgever : Van Wijnen Projectontwikkeling West B.V. te Dorrecht
 Projectnr. : 30251 Datum :
 Schaal : 1:200 / 1:1000
 Getekend : MS
 Formaat : 1189x841
 File : 30251-01.dwg