
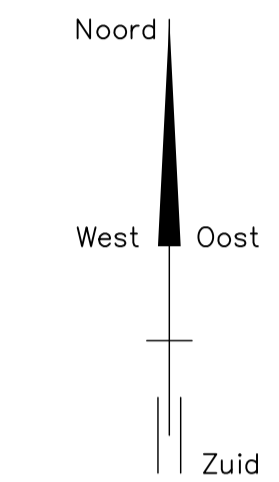


RENVOL:

- GEM. = gemeenschappelijk
-  = entree woontoren

Toelichting:





De in blauw en rood weergegeven teksten en opmerkingen (incl. bouw/huisnummers en straatnamen) zullen bij het definitief maken van de splitsingstekening verwijderd worden. Dit in verband met de regels en eisen van het Kadaster.



Opmerking:
Kadastrale percelen/gegevens nog te ontvangen

Kadastrale gemeente : Ridderkerk
Sectie : B
Perceel :

Kadastrale situatie
Schaal 1:1000
0m 10m 20m 30m 40m 50m

- 12345 = perceelnummer
- 25 = huisnummer
-  = vastgestelde kadastrale grens
-  = voorlopige kadastrale grens
-  = administratieve kadastrale grens
-  = bebouwing

Splitsing:
Appartementsindex A1 t/m A116 = parkeerplaatsen (116 stuks)

Voorgenomen splitsing in 116 appartementsrechten van het kadastrale perceel:

Gemeente : Ridderkerk
Sectie : B
Nummer(s) :

Gewaarmerkt : d.d.

De notaris :

DEF. CONCEPT
d.d. 09-09-2016

Kenmerk : 30251-S-P

Project:
De Schans Boeit te Ridderkerk - Parkeren -

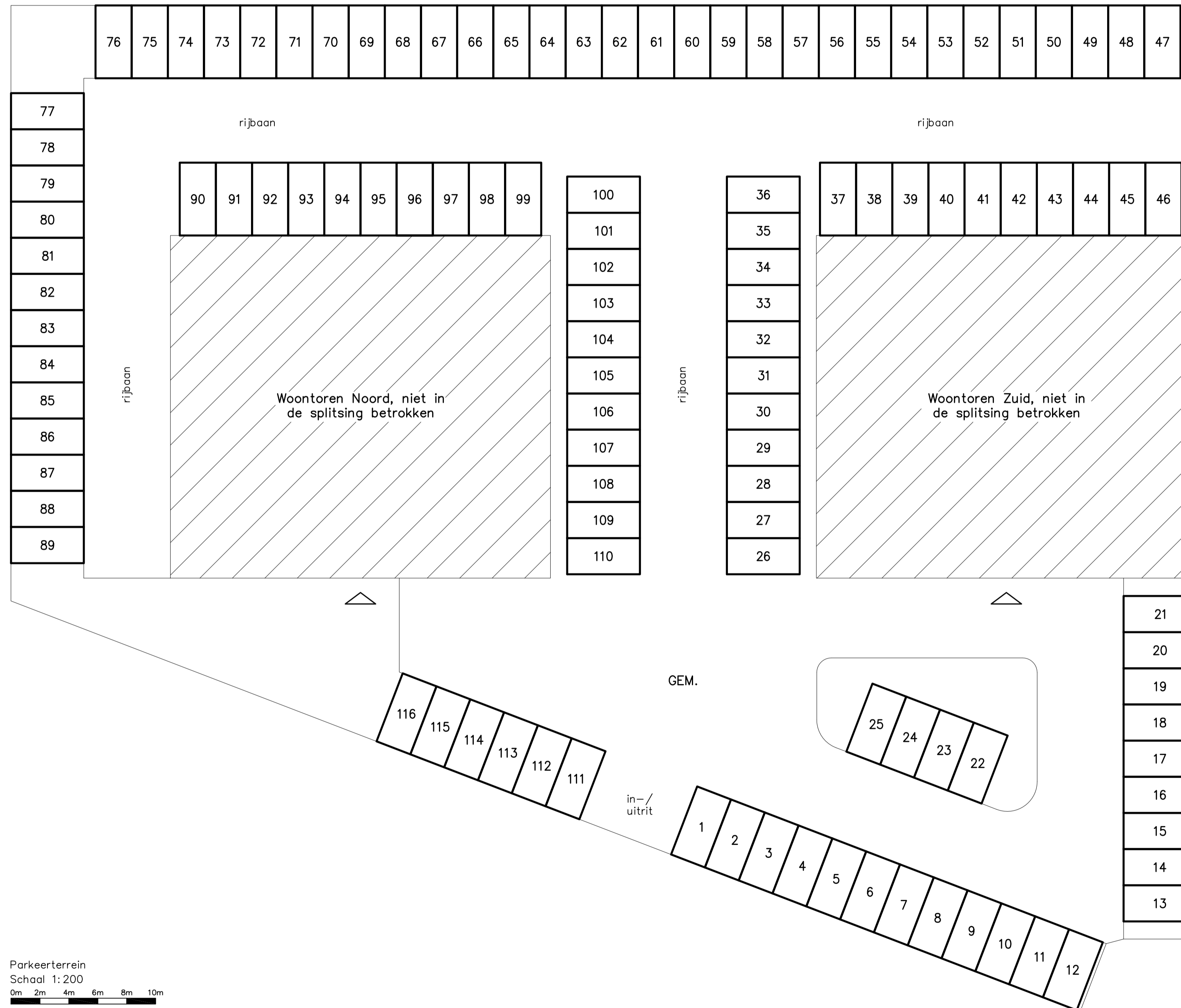
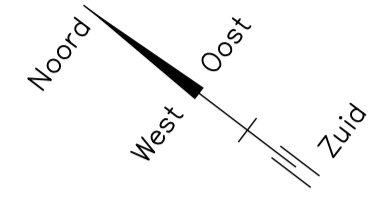
Splitsingstekening Blad 1 van 1

Parkeren



Opdrachtgever : Van Wijnen Projectontwikkeling West B.V. te Dordrecht

Projectnr. : 30251 Datum :
 Schaal : 1:200 / 1:1000 :
 Getekend : MS :
 Formaat : 841x594 :
 File : 30251-01.dwg :



Parkeerterrin
Schaal 1:200
0m 2m 4m 6m 8m 10m